



## COMMUNE DE RENNAZ

# Interprétation du plan des zones tiré du plan d'ensemble et calé sur le plan cadastral

APPROUVÉ PAR LA MUNICIPALITÉ, LE .....

Le Syndic :

La Secrétaire :

DOSSIER:	10012-86	AFFAIRE N°:	10/0425	Date	4.11.2010	Dessinateur	MM	Contrôle	DZ	Modifications
PLANS N°:	1/1001/1004									
FORMAT:	713X392									
ECHELLE:	1:1000									
FICHIER:	PLAN DES ZONES-RENNAZ.dwg									

**B+C** ingénieurs SA









Montreux / Aigle, novembre 2010

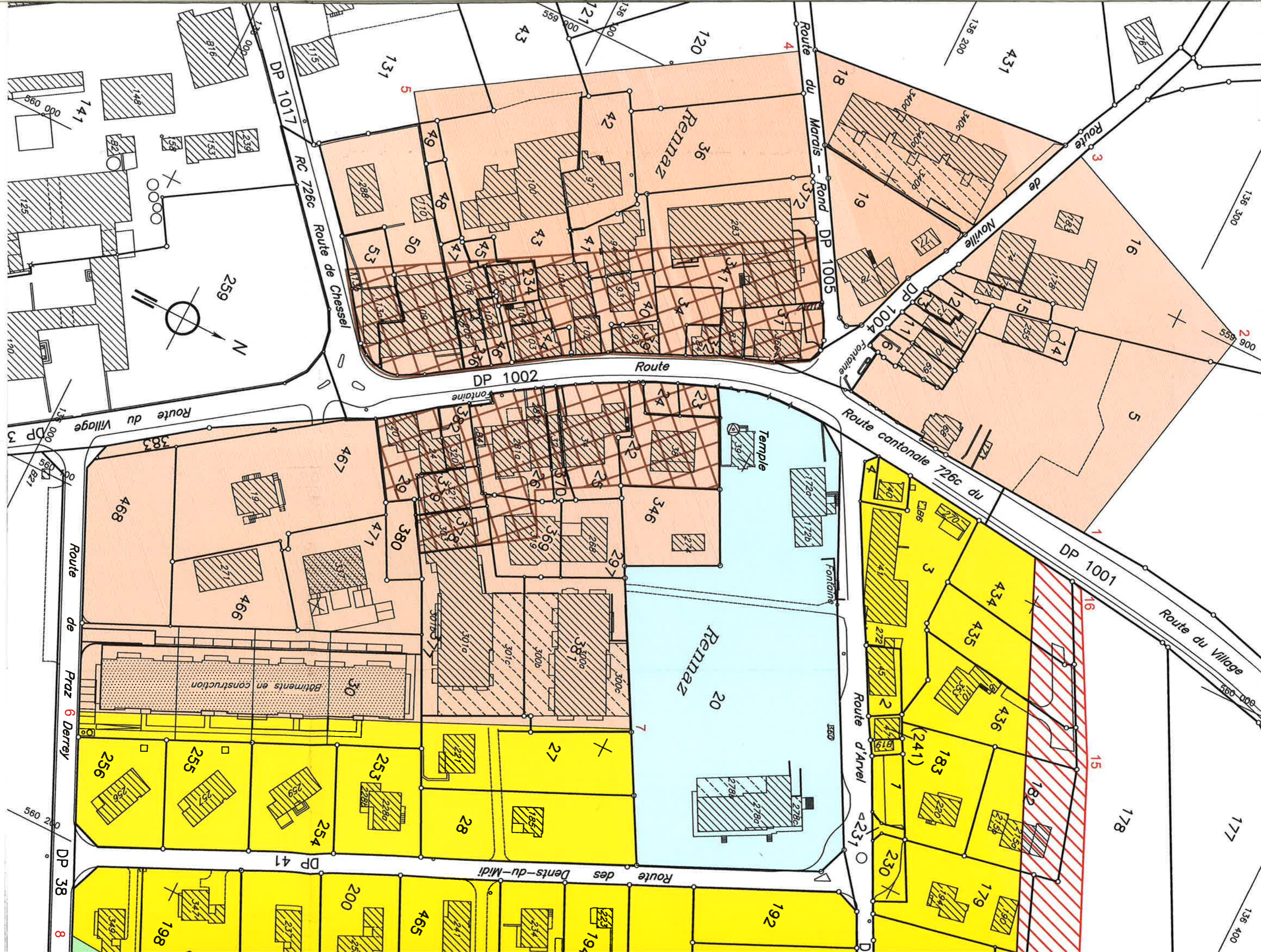


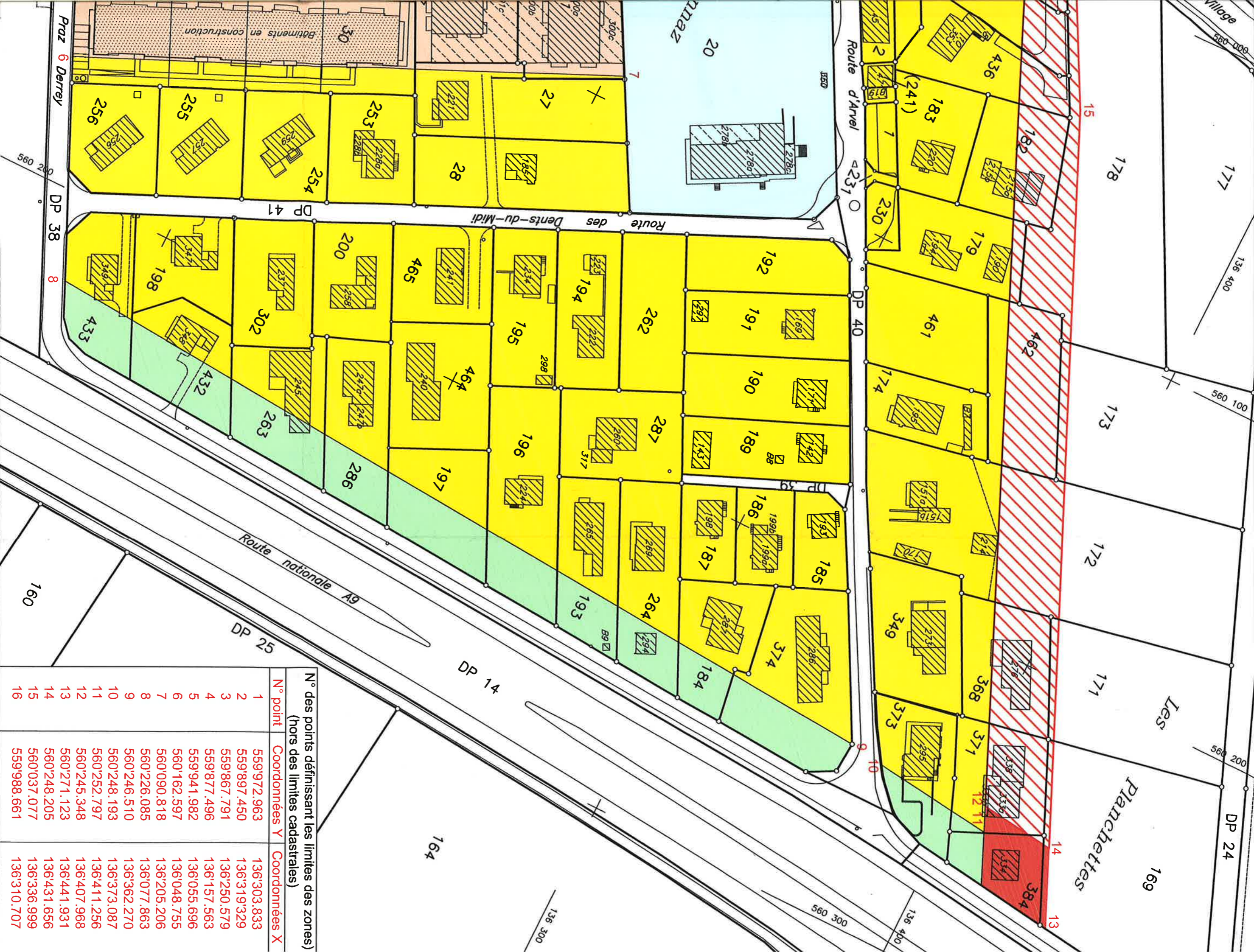
1820 Montreux  
1860 Aigle

(021) 966 10 80  
(024) 468 10 80

### LEGENDE :

-  zone de village 
-  zone de village 
-  zone de villas
-  zone de constructions d'utilité publique
-  zone de verdure
-  passe en zone de villas





N° des points définissant les limites des zones)  
(hors des limites cadastrales)

N° point	Coordonnées Y	Coordonnées X
1	559'972.963	136'303.833
2	559'897.450	136'319'329
3	559'867.791	136'250.579
4	559'877.496	136'157.563
5	559'941.982	136'055.696
6	560'162.597	136'048.755
7	560'090.818	136'205.206
8	560'226.085	136'077.863
9	560'246.510	136'362.270
10	560'248.193	136'373.087
11	560'252.797	136'411.256
12	560'245.348	136'407.968
13	560'271.123	136'441.931
14	560'248.205	136'431.656
15	560'037.077	136'336.999
16	559'988.661	136'310.707